

Da leb' ich auf.



Biketouren Wildschönau

Biking in the
Wildschönau



[WILDSCHOENAU.com](https://www.wildschoenau.com)

Tirol

Eine Bike Tour auf die Wildschönauer Almen und Berge ist immer ein Erlebnis. E-Biken boomt wie nie zuvor. Die sanfte Beschaffenheit der Berge in der Wildschönau, spannende Abfahrten und urige Hütten zur Einkehr sind Garantien für lohnende Bike-Tage. Zertifizierte Unterkünfte, kompetente Verleihpartner, großartige geführte Touren und vor allem die wunderbare Landschaft machen die Wildschönau zum Geheimtipp der Bike Community.

A bike tour on the Wildschönau pastures and mountains is always an unforgettable experience. E-biking is booming like never before. The gentle nature of the mountains in the Wildschönau, exciting descents and rustic huts as rest stops guarantee rewarding biking days. Certified accommodation, competent rental partners, great guided tours and, above all, the wonderful landscape make the Wildschönau an insider tip for the biking community.



JETZT NEU!
NEW!

MAPS.WILDSCOENAU.com

Inhaltsverzeichnis | Contents


Bike Touren Bike tours	S. 4
1. Roggenboden – Holzalm	S. 4
2. Niederau – Markbachjochrunde	S. 6
3. Auffach – Koglmoos	S. 8
4. Niederau – Kelchsau	S. 10
5. Auffach – Grasingalm	S. 12
6. Mühlital – Schatzbergalm	S. 14
7. Oberau – Achentalalm	S. 16
8. Niederau – Möslalm	S. 18
9. Zauberwinkelweg – Wörgl	S. 20
10. Auffach – Schönanger Alm	S. 22
11. 2-Täler-Tour Wildschönau-Alpbachtal	S. 24
Verhaltensregeln MTB Code	S. 26
MTB Schule Wildschönau MTB School Wildschönau	S. 28
Bikeverleih Bike Hire	S. 30





1 Roggenboden – Holzalm





MITTEL | MEDIUM

 **Ausgangspunkt** | Start
Apparhotel Talhof

 **Ziel** | Finish
Brixentaler Holzalm

 **Dauer** | Duration
1,5 Stunden | 1,5 hrs

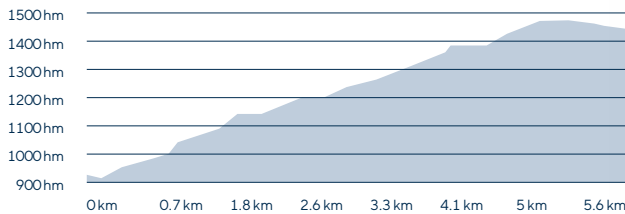
 **Länge** | Length
6 km

 **Höhenmeter** | altitude
551 hm

Von Roggenboden über Horler Stiege Kapelle – Starte die Tour Nr. 375 in Roggenboden beim Apparhotel Talhof und biege links beim Hotel Silberberger ab. Fahre der Straße entlang über Sonnberg bis zur Horlerstiegl. Von hier geht es links noch ca. 900 m bis zur Holzalm, wo selbst produzierter Almkäse zur Stärkung wartet.

From Roggenboden via Horlerstiegl to Holzalm – Start tour no. 375 in Roggenboden at the Apparhotel Talhof and turn left at the Hotel Silberberger. Ride uphill along the road via Sonnberg to the Horlerstiegl Chapel. From here turn left and ride 900 m to the Holzalm, where homemade alpine cheese awaits you.


Höhenprofil | Elevation profile




2 Niederau – Markbachjochrunde



MITTEL | MEDIUM

 **Ausgangspunkt** | Start
Niederau Dorfzentrum
village centre

 **Ziel** | Finish
Markbachjoch

 **Dauer** | Duration
2,5 Stunden | 2.5 hrs

 **Länge** | Length
14,4 km

 **Höhenmeter** | altitude
627 hm

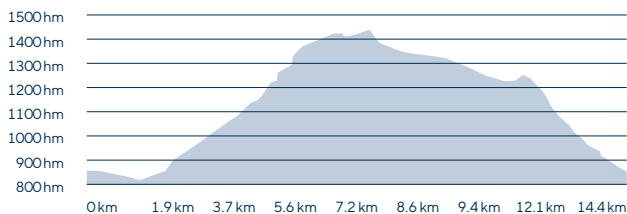
Bikeroute 353: Vom Dorfzentrum Niederau über Wildenbach, Norderbergalm, Markbachjoch und retour nach Niederau –

Start ist beim Parkplatz der Markbachjochbahn Niederau. Folgen Sie der Wildschönauerstraße Richtung Oberau für ca. 1 km und biegen Sie bei der Bushaltestelle Wildenbach ab. Von hier geht es über die Forstraße bergauf bis zur Norderbergalm. Im weiteren Verlauf führt Sie der Weg bis zum Markbachjoch und anschließend talwärts nach Niederau bis zum Klausenhof. Retour auf der Dorfstraße zum Startpunkt.

Niederau-Markbachjoch Tour (353): From Niederau to the

Markbachjoch and return via Klausenhof – Start is at the parking lot of the Markbachjoch cable car in Niederau. Take the main road for approx. 1 km to the Wildenbach bus stop. From here turn left uphill via the forest road to the Norderbergalm. The trail leads you to the Markbachjoch and then steeply downhill back to Niederau and Pension Klausenhof. Return on the village road to the start.


Höhenprofil | Elevation profile





3 Auffach – Koglmoos





MITTEL | MEDIUM

 **Ausgangspunkt** | Start
Auffach

 **Ziel** | Finish
Koglmoos

 **Dauer** | Duration
1 Stunden | 1 hr

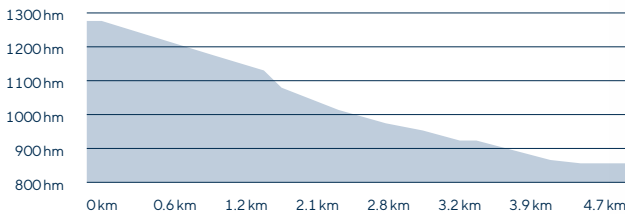
 **Länge** | Length
4,7 km

 **Höhenmeter** | altitude
434 hm

Eine kurze Tour zum schönen Bergrestaurant Koglmoos an der Mittelstation der Schatzbergbahn. – Starten Sie bei der Talstation der Schatzbergbahn in Auffach. Fahren Sie auf der asphaltierten Straße nach Bernau und weiter zum Bergrestaurant Koglmoos. Hier haben Sie die Möglichkeit einzukehren und die schöne Aussicht zu genießen.

A short ride to the lovely Koglmoos restaurant at the mid station of the Schatzberg cable car. – Start at the valley station of the Schatzberg cable car in Auffach. Ascend to Bernau and continue up the Koglmoos mountain restaurant. Here you have the opportunity to stop and enjoy the beautiful view.






Höhenprofil | Elevation profile



4 Wildschönau – Kelchsau



MITTEL | MEDIUM

-  **Ausgangspunkt** | Start
Oberau Schwimmbad
-  **Ziel** | Finish
Niederau
-  **Dauer** | Duration
6 Stunden | 6 hrs
-  **Länge** | Length
30 km
-  **Höhenmeter** | altitude
883 hm

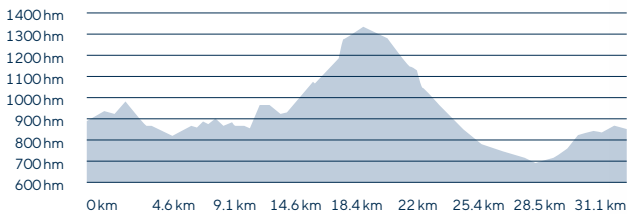
Von Oberau in die Kelchsau – Start ist beim Schwimmbad in Oberau. Von hier fahren wir nach Niederau zur Markbachjochbahn. Auffahrt mit der Gondelbahn, von der Bergstation links der Fahrstraße talwärts nach Penningdorf fahren. Von dort rechts weiter bis zur Haagalm, wo sich ein Stopp lohnt (Getränkebrunnen vorhanden). Die Abfahrt führt uns in die Kelchsau und wir kehren über Penning Dörfel in die Wildschönau zurück.

Diese Tour wird als geführte E-Bike Tour am Freitag angeboten. Anmeldungen im Tourismusbüro Wildschönau (T. +43 5339 8255, info@wildschoenau.com)

Wildschönau – Haagalm Kelchsau – We start our tour at the Oberau pool and ride to the Markbachoch cable car in Niederau. We take our bikes with us to the top. We take bike paths over the Markbachjoch to Penningberg and climb to the lovely Haagalm in Kelchsau. We take a rest stop here (drinks are available – bring your own snack) before descending to the village of Kelchsau. Return to the Wildschönau via Penningdörfel.

This tour is offered with Guide. Bookings by Wednesday at 4:30 pm in the Tourist Office, on T. +43 5339 8255 or info@wildschoenau.com




Höhenprofil | Elevation profile



5 Auffach – Grasingalm



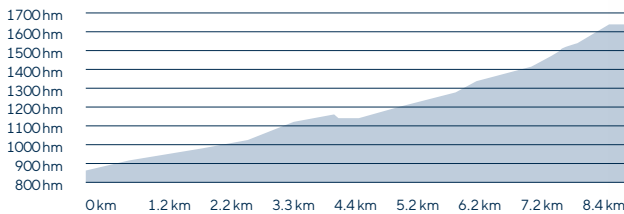
MITTEL | MEDIUM

-  **Ausgangspunkt** | Start
Talstation Schatzbergbahn
-  **Ziel** | Finish
Grasingalm
-  **Dauer** | Duration
2 Stunden | 2 hrs
-  **Länge** | Length
8,5 km
-  **Höhenmeter** | altitude
792 hm

Bike-Tour von der Schatzbergbahn über den Aschbachweg bis zur Grasingalm – Start ist bei der Schatzbergbahn in Auffach. Fahre taleinwärts bis zum Haus am Wildbach und biege rechts auf den Aschbachweg ab. Folge der Forststraße bis zur Grasingalm. Hier kannst du deine Tour gemütlich auf der Rastbank ausklängen lassen und das Gipfelkreuz bewundern. (Keine Einkehr!)

Auffach-Grasing Alm (351): Bike-Tour from Auffach centre via Aschbachweg to Grasing Alm. – Start in Auffach at the Schatzberg cable car. Ride along the road and turn right onto the Aschbachweg. Follow the forest road to the Grasing Alm. Here you can stop for a break and admire the summit cross. (Grasing Alm is not farmed!)

Höhenprofil | Elevation profile





6 Mühlthal – Schatzbergalm




MITTEL | MEDIUM

 **Ausgangspunkt** | Start
Mühlthal

 **Ziel** | Finish
Schatzbergalm

 **Dauer** | Duration
2 Stunden | 2 hrs

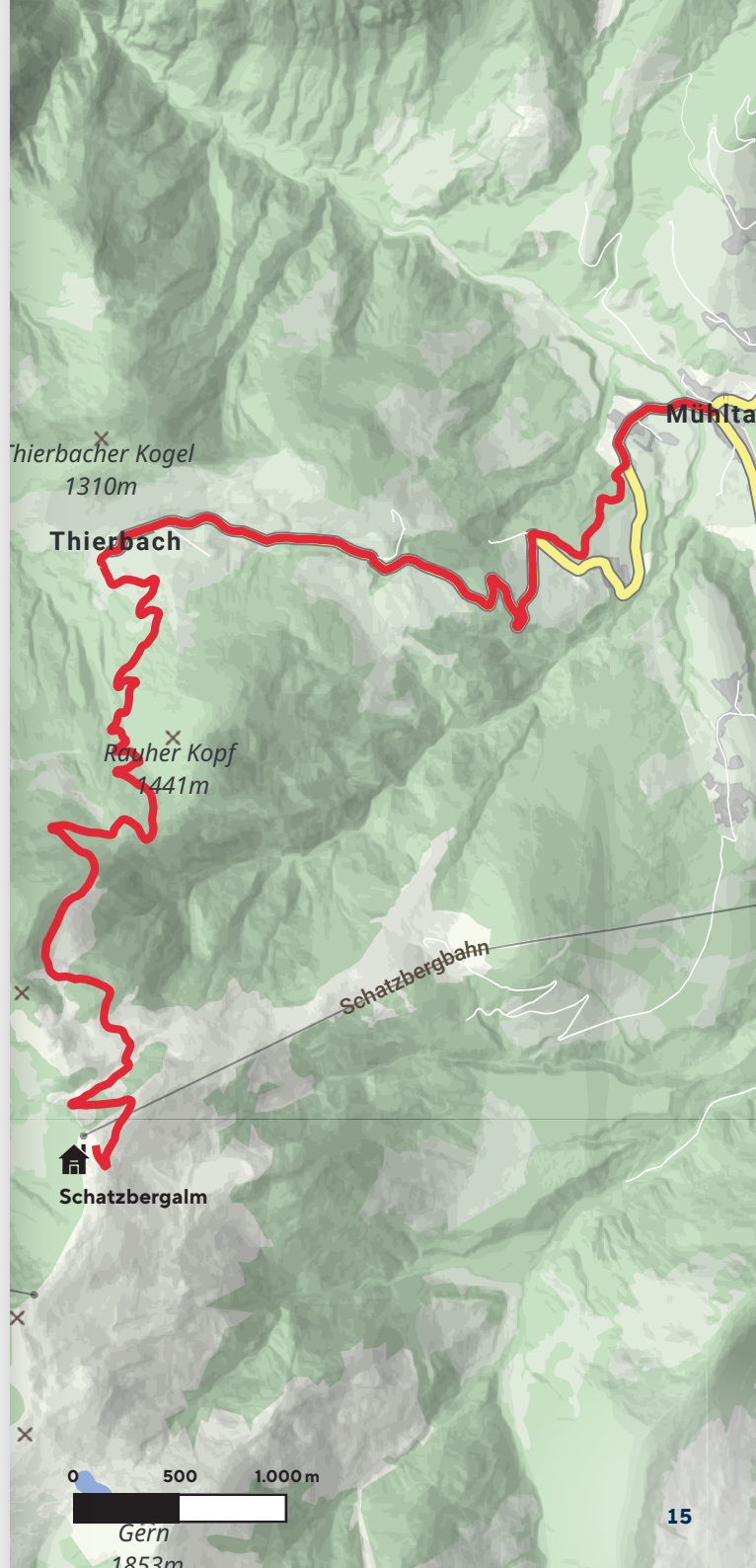
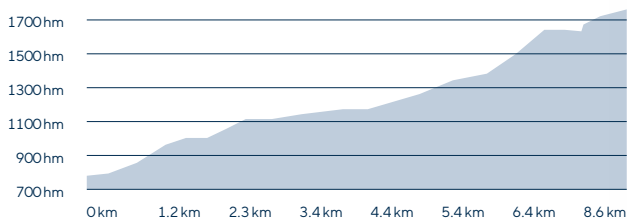
 **Länge** | Length
10 km

 **Höhenmeter** | altitude
994 hm

Wunderschöne Bike-Tour bis zur Schatzbergalm – Start ist in Mühlthal beim Färberwirt. Fahre der Straße entlang Richtung Thierbach. Biege nach der Kirche links ab und folge der Forststraße bis zur Schatzbergalm. – **TIPP:** Diese Tour kann für geübte Fahrer als Rundtour über den Grat, Speicherteich Gernalm Richtung Talsalm-Grasingalm nach Auffach fortgesetzt werden (Biketour 351 – schwer mit Schiebestellen)

Wonderful bike tour to the Schatzberg Alm – Start the tour in Mühlthal at the Färberwirt. Drive uphill along the road towards Thierbach. Turn left after you have reached the church and follow the gravel road to the Schatzberg Alm. **TIP:** This tour can be extended for experienced bikers via the ridge, the Gernalm reservoir towards direction Talsalm-Grasingalm to Auffach (Bike tour 351 – difficult with pushing passages)

Höhenprofil | Elevation profile




7 Oberau – Achentalalm





MITTEL | MEDIUM

 **Ausgangspunkt** | Start
Oberau Schwimmbad

 **Ziel** | Finish
Achentalalm

 **Dauer** | Duration
1 Stunde | 1 hr

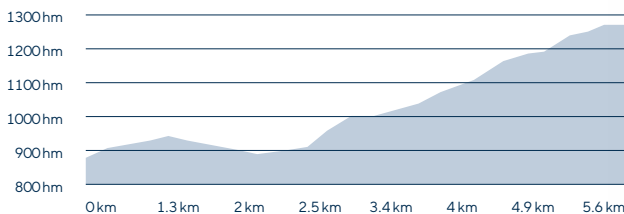
 **Länge** | Length
6,1 km

 **Höhenmeter** | altitude
439 hm

Reizende Almtour oberhalb von Oberau – Ab dem Schwimmbad in Oberau auf der Hauptstraße bis zum Gasthof Dorferwirt. Rechts hoch auf asphaltiertem Fahrweg bis zum Weiler Egg und weiter durch den Wald bis unmittelbar vor der Borstadlhütte (bis 12% Steigung). Links abbiegen und über die Forststraße bis zur Achentalalm (Ruhetag Montag und Dienstag). Zurück gehts über die gleiche Strecke.

Oberau-Achental: A lovely one way street – Start at the open air pool and take the main road as far as the Gasthof Dorferwirt in Oberau. Turn right and bear right on the road to Egg and then again up to the Borstadl Hut, approx. 2.5 km in total. Just before the hut turn left onto the gravel road to the Achental Alm Hut (1 km). Rest stop. Return on the same route to the start.






Höhenprofil | Elevation profile



8 Niederau – Möslalm



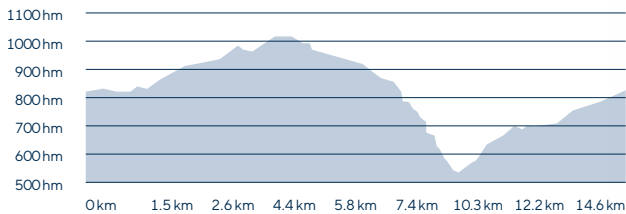
MITTEL | MEDIUM

-  **Ausgangspunkt** | Start
Niederau
-  **Ziel** | Finish
Niederau
-  **Dauer** | Duration
2 Stunden | 2 hrs
-  **Länge** | Length
14 km
-  **Höhenmeter** | altitude
566 hm

Fahrt ins Inntal von Niederau Wildschönau – In Niederau beim Hotel Austria links abbiegen. Über den Sonnhangweg, Steinweg und Stockebenweg bergauf. Beim Schranken rechts über den Forstweg durch den Wald. Links über die Route 337 zur Möslalm fahren. Ab hier bergab ins Tal nach Wörgl und über die Wildschönauer Landesstraße zurück ins Tal.

Take a the ride through the woods via the Möslalm hut to Wörgl and return – From the centre of Niederau (Hotel Austria) on the Sonnhangweg to the Hotel Sonne. On the Stockebenweg uphill for approx. 1.5 km. A sharp right bend takes you onto a wide but stoney forest path for approx 700 m. The route joins the MTB 337 from Wörgl. Turn left and ride for about 2 km to the Möslalm hut – reststop. After the hut take the gravel path downhill for about 3.5 km to the main Wildschönau road.

Höhenprofil | Elevation profile




9 Zauberwinkelweg – Wörgl





MITTEL | MEDIUM

 **Ausgangspunkt** | Start
Oberau

 **Ziel** | Finish
Wörgl

 **Dauer** | Duration
0,5 Stunden | 30 mins

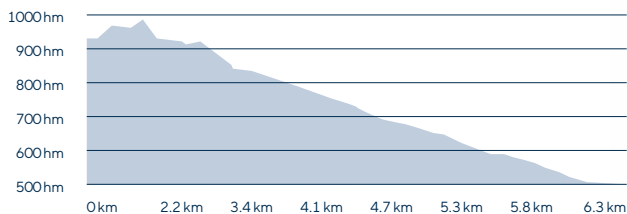
 **Länge** | Length
7,5 km

 **Höhenmeter** | altitude
470 hm

Der schnellste Weg ins Inntal – Von der Wildschönau aus startet die neue Route 355 ab der Pizzeria Italia in Oberau. Parkmöglichkeiten gibt es vor der Kirche oder beim Familienpark Drachental. Man folgt der Beschilderung der Route 355 Richtung Zauberwinkel für ca. 3 km. Gleich nach dem Haus Fuchslug und der kleinen Kapelle biegen Sie rechts hinunter auf den Forstweg. Über die teils steilen Serpentinien erreichen Sie die Stadt Wörgl. Von hier gibt es mehrere Bike Möglichkeiten in der weiteren Umgebung.

The quickest route into the Inn Valley – The new route 355 starts in Wildschönau from the Pizzeria Italia in Oberau. Parking is available in front of the church or at the Drachental Family Park. Follow the signs for Route 355 towards Zauberwinkel for about 3 km. Immediately after Haus Fuchslug and the small chapel, turn right down onto the forest path. You reach the town of Wörgl via the sometimes steep serpentines. From here there are several bike options in the wider area.

Höhenprofil | Elevation profile



10 Auffach – Schönanger Alm



MITTEL | MEDIUM

-  **Ausgangspunkt** | Start
Auffach Schatzbergbahn
-  **Ziel** | Finish
Schönanger Alm
-  **Dauer** | Duration
0,5 Stunden | 30 mins
-  **Länge** | Length
5,8 km
-  **Höhenmeter** | altitude
294 hm

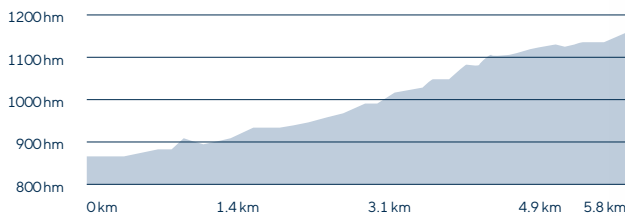
Leichte Tour auf der Talstrasse nach Schönanger Alm –

Folge der Straße ab Auffach Dorf taleinwärts. Auf einem schönen Fahrweg, der zum großen Teil durch bewaldetes Gebiet führt, gelangt man zur Schönanger Alm mit einer großen Terasse. Der Weg hat eine Steigung von 6–8%.

An easy tour along the valley to the lovely Schönanger Alm –

Starting from Auffach centre follow the pleasant forest road to the Schönanger Alm. The gradual ascent is only 6-8%. The Schönanger Alm is a lovely guesthouse with a large terrace.


Höhenprofil | Elevation profile





11 2-Täler-Tour





MITTEL | MEDIUM

-  **Ausgangspunkt** | Start
Oberau Schwimmbad
Oberau pool

-  **Ziel** | Finish
Oberau

-  **Dauer** | Duration
4 Stunden | 4 hrs

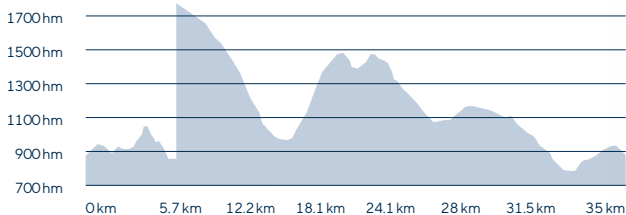
-  **Länge** | Length
36 km

-  **Höhenmeter** | altitude
1.060 hm

Über den Schatzberg ins Alpachtal – Ab dem Schwimmbad Oberau startet die Tour über den Ortsteil Roggenboden und die Schrattenthalhöfe nach Auffach. Mit der Gondelbahn geht es auf den Schatzberg. Über die Zottaalm geht es ins benachbarte Alpachtal. Durch das Dorf Alpach und weiter über die Bischoferalm und das Hauserjoch zur uralten Holzalm (Einkehrmöglichkeit). Über einen kurzen Singletrail geht es nach Thierbach und retour Mühlthal und Oberau. Tipp: Diese Tour wird einmal wöchentlich am Mi mit Bikeguide Rainer Schoner angeboten.

Over the Schatzberg to the Alpach Valley – Start at the Oberau pool. The route takes us to Oberau/Roggenboden and then to Auffach. We take the cable car to the Schatzberg where the tour really gets going. We sail down into the neighbouring Alpach Valley past the Zotta Alm and head for the Hauserjoch. After a well deserved rest at the lovely Holzalm Haus, we return to the Wildschönau via beautiful Thierbach. This tour is guided every Wednesday with bike guide Rainer Schoner.

Höhenprofil | Elevation profile






Verhaltensregeln

- Fahre stets mit kontrollierter Geschwindigkeit und auf halbe Sicht, besonders bei Kurven, da jederzeit mit Hindernissen zu rechnen ist (z.B. Steine, Äste, zwischengelagertes Holz, Weidevieh, Weideroste, Schranken, Traktor-Forstmaschinen, Fahrzeuge von Berechtigten)!
- Nimm Rücksicht auf Wanderer und Fußgänger und überhole nur im Schrittempo!
- Nimm Rücksicht auf den Schwierigkeitsgrad der Strecke und schätze deine Erfahrungen und dein Können als Biker genau ein! Schütze deinen Kopf durch einen Helm und kontrolliere die Ausrüstung vor Antritt jeder Biketour (Bremsen, Klingel, Licht)!
- Halte dich an Absperrungen und akzeptiere, dass dieser Weg primär der land- und forstwirtschaftlichen Nutzung dient! Schließe die Weidegatter!
- Nimm Rücksicht auf Natur und Wild, verlasse die gekennzeichnete Route nicht, verzichte auf das Fahren abseits der geöffneten Wege und beende deine Biketour vor der Dämmerung. Hinterlasse keine Abfälle!

MTB Code

- Keep your speed under control and be ready to stop at all times, especially on blind bends. Be prepared for unexpected obstacles (potholes, stones, branches, stockpiled timber, grazing stock, cattle grids, gates, tractors, authorized vehicles).
- Show consideration for pedestrians. Overtake at walking pace only.
- Check the degree of difficulty of the trail, and never exceed your level of ability and experience. Always wear a helmet and check your equipment before starting out (brakes, bell, lights).
- Respect all closures, and remember that the trail is primarily for agriculture and forestry. Be sure to close all gates.
- Respect all forms of natural life. Do not disturb large game. Do not leave the signposted route. Never cycle where there is no official trail. Time your ride to be back before dusk. Leave no litter.





Mountainbike-Schule Wildschönau

Erlebnis für Mountainbiker jeden Levels mit Bikeguide Rainer Schoner. Die Wildschönau ist ein Geheimtipp für Mountainbiker. Bikeguide Rainer Schoner kennt das Gebiet in der Wildschönau wie seine Westentasche und bietet in seiner Mountainbikeschule Wildschönau ein vielfältiges Kursprogramm. Mit oder ohne Strom, bergauf und bergab – ein 100%iges Erlebnis und Abenteuer für Mountainbiker ist gewiss.

Im Angebot sind:

- Geführte (E-)Mountainbike Touren (Gruppe und Privat)
- Mountainbike Fahrtechnik Training für alle Levels (auch für Kinder)
- Spezielles Mountainbike Fahrtechnik Training für Senioren
- Enduro Fahrtechnik auf Enduro One Trails

Preise und weitere Informationen siehe Website.

Kontakt:

Rainer Schoner, T. +43 676 9171 536
mountainbikeschule-wildschoenau.at

Mountainbike School Wildschönau

Tours for mountain bikers of all levels with bike guide Rainer Schoner. The Wildschönau is an insider tip for mountain bikers. Bike guide Rainer Schoner knows the Wildschönau area like the back of his hand and offers a varied programme of courses, with or without electricity, uphill and downhill – a 100% experience and adventure for mountain bikers is guaranteed.

Courses offered:

- Guided (E-)Mountainbike tours (groups and private guests)
- Mountainbike technique training for all levels
- Special mountainbike technique training for seniors
- Downhill technique training on Enduro One trails

For prices and further information see website.

Contact:

Rainer Schoner, T. +43 676 9171 536
mountainbikeschule-wildschoenau.at





Bikerverleih

Leihen Sie Top E-Bikes vor Ort aus. Bitte in der Hauptsaison zeitig im Voraus buchen, damit Sie ihr passendes Bike vorfinden.

I-BIKE BOX

Parkplatz Tourismusbüro
Hauserweg, Oberau 337, 6311 Wildschönau
Hochwertige Fully E-Bikes
Preis 59 € pro Tag inkl. Helm – täglich verfügbar.
Online Buchung unter: ibike-box.com/mieten/tirol
oder im Tourismusbüro Oberau.

Sport Blachfelder

Dorfstraße 123, Niederau
6314 Wildschönau
T: +43 5339 8188-58
info@sportblachfelder.at
sportblachfelder.at

Bike Hire

Rent a top e-bike in the Wildschönau.
In the higher season, please book in advance.

IBIKE BOX

Tourist Office car park
Hauserweg, Oberau 337, 6311 Wildschönau
High quality full suspension E-bikes
Price per day incl. helmet 59 €
Online bookings on: ibike-box.com/mieten/tirol
or in the Tourist Office.

Sport Blachfelder

Dorfstraße 123, Niederau
6314 Wildschönau
T: +43 5339 8188-58
info@sportblachfelder.at
sportblachfelder.at

IMPRESSUM | IMPRINT:

Herausgeber & für den Inhalt verantwortlich: | *Publisher & responsible for the content:*
Wildschönau Tourismus, GF Michael Mairhofer
Hauserweg, Oberau 337 • A-6311 Wildschönau
T: +43 (0)5339 8255-0 • m.mairhofer@wildschoenau.com

Grafische Konzeption & Gestaltung: | *Graphic conception & design:*
Fabian Gwiggner Designstudio
www.fabiangwiggner.com

Bildnachweis: | *Photo credits:*
Archiv TVB Wildschönau, Hannes Daberning, I-BIKE BOX

Gedruckt in Österreich. | *Printed in Austria.*



JETZT NEU!
NEW!

MAPS.WILDSCHOENAU.com

QR-Code scannen & losstarten!

Scan QR code & start!



Wildschönau Tourismus

Hauserweg, Oberau 337

A-6311 Wildschönau

T. +43 5339 8255

info@wildschoenau.com

WILDSCHOENAU.com